

BALADES LUDIQUES POUR PETITS ET GRANDS

Saint-Pierre-de-Bailleul



© Randoland



**Visiter,
se balader,
s'amuser!**



Office de Tourisme Eure Madrie
Seine-Gaillon
4, place Aristide Briand
27600 Gaillon
Tél. 02 32 53 08 25
www.cc-euremadrieseine.fr
office-tourisme@ccems.fr

Facile



3,4 km

1h30

Saint-Pierre-de-Bailleul

Départ: Devant l'église

GPS: 49.122762N / 1.389936E

La commune de Saint Pierre de Bailleul est composée de plusieurs hameaux: le Bray, la Grâce (centre bourg) Dormont et le Goulet, elle est parcourue de nombreuses sentes.

Avec un peu plus de mille habitants et ses 14 associations diverses et dynamiques, il fait bon vivre à Saint-Pierre-de-Bailleul.

Une salle des fêtes, un stade de foot et de rugby, un jardin

public, une bibliothèque, une aire de pique-nique à la mare du Bray sont à la disposition des habitants.

Mais aussi, une église où se déroulent de nombreux concerts, une chapelle, ancien lieu de pèlerinage, des lavoirs...

Les nombreuses maisons en pierre donnent un charme particulier à ce village à flanc de coteau surplombant la vallée du ru de Saint Ouen et la vallée de la Seine.

Carnet de route

Soyez vigilants avec vos enfants notamment sur les zones non piétonnes. Le parcours s'effectue sous votre entière responsabilité. L'Office de Tourisme et la société Randoland déclinent toute responsabilité en cas d'accident.

Débuter la balade sur la place devant l'église. Observer les petits anges sculptés sur le tympan au-dessus des portes de l'église ①.

Sur la place de la Grâce, à l'opposé de la mairie, remarquer la maison n° 4 avec sa façade en brique. Lever la tête et remarquer la figurine tout en haut, au-dessus de la fenêtre de toit ②.

Prendre alors à gauche, la route du Bray. Continuer sur une centaine de mètres pour remarquer le lavoir à gauche ③.

Faire demi-tour puis prendre à droite le sentier entre les maisons. Au bout du chemin, tourner à gauche sur la petite route (**attention à la circulation!**) ④.

Continuer tout droit puis rester sur le trottoir de gauche. Rester à gauche à l'intersection avec la rue du Moulin. Continuer sur la route des Prias et remarquer l'année inscrite sur la première maison à votre droite, juste sous la pointe du toit ④.

Continuer sur cette petite route et, quelques mètres après le vieux portail au n° 7, remarquer, à proximité du poteau électrique et de la maison qui suit, une grosse pierre du mur provenant de l'ancien cimetière. On peut y lire un mot gravé (à 50 cm du sol environ) ⑤.

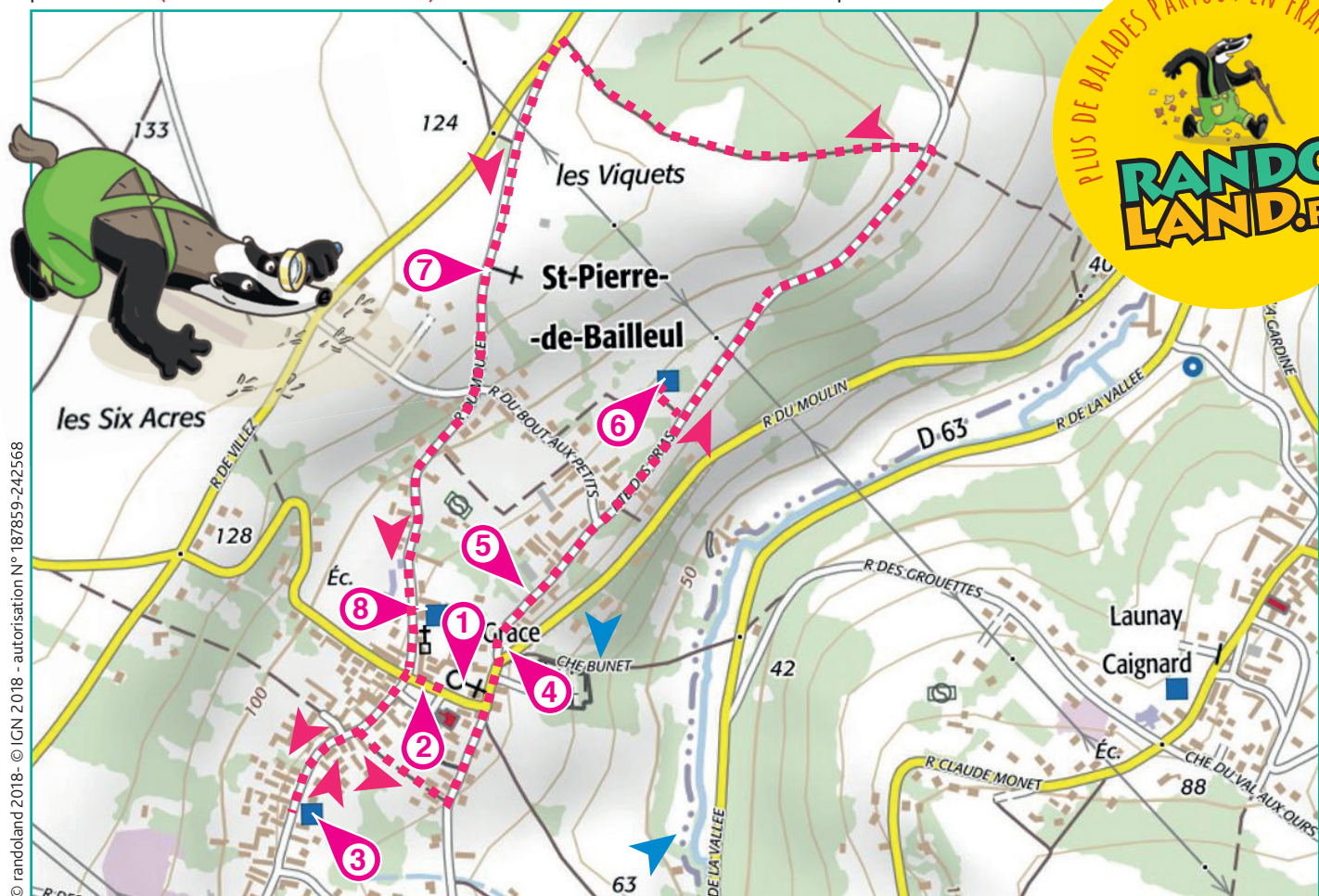
Continuer sur la route des Prias puis

faire un petit détour pour se rendre vers le lavoir ⑥.

Revenir sur la route des Prias et continuer sur la gauche. Prendre ensuite le chemin aux Ânes qui monte en lisière de bois puis débouche sur une route. Tourner alors à gauche. S'arrêter ensuite devant la croix en bordure de route ⑦.

Poursuivre la descente en direction du centre du village. Remarquer sur votre gauche le lavoir et la chapelle Notre-Dame de la Grâce ⑧.

Continuer ensuite jusqu'à votre point de départ.





Saint-Pierre-de-Bailleul


L'Inspecteur Rando part en balade. Mais par où va-t-il passer ?

Pour découvrir le chemin emprunté, réponds aux questions de la page suivante.
Chaque réponse t'indiquera l'étape suivante de l'Inspecteur Rando dans le labyrinthe.

Attention, l'Inspecteur Rando ne doit jamais revenir sur ses pas !

Chaque fois qu'il trouvera une friandise sur sa route, colorie, dans l'ordre, un bonbon de la frise.

En fin de parcours, note dans la case réponse le nombre de bonbons trouvés.



Ta réponse



1 L'église

Quel objet est visible sur l'ange situé en haut à droite ?
Tu vas découvrir la première étape de l'Inspecteur Rando.



2 Le visage sculpté

Quelle photo correspond au visage sculpté, au-dessus de la fenêtre de toit ?




3 Le premier lavoir

Quelle photo représente ce lavoir ?




4 La maison

Quel nuage de chiffres te permet de recomposer la date inscrite en haut de la maison ?



5 La pierre gravée

Quelle est la première lettre du mot gravé sur la pierre ?




6 Le second lavoir

Quelle est la photo de ce lavoir ?



7 La croix

Combien de personnages sont représentés sur cette croix (attention, fais bien le tour.) ?



8 La chapelle et le lavoir

Quel pinceau a pu servir à peindre la statue de la Vierge au-dessus de la chapelle ?





ÉNIGME

Avant l'invasion par les Vikings (X^e siècle) de l'actuelle Normandie, Saint-Pierre-de-Bailleul est le centre d'un vaste domaine de l'abbaye Saint-Ouen de Rouen.

Bailleul est un nom de lieu très fréquent dans le nord de la France. Il provient d'un mot latin, signifiant "clos de murs". Il y avait des moines à l'abbaye qui entretenaient la terre et évangélisaient. C'était un endroit où l'on venait se protéger des Vikings: on sonnait une tintenelle qui indiquait que l'ennemi arrivait et on rentrait avec le bétail pour se protéger.

Mais quel est donc ce mot latin, porté par le village en l'an 1024, à l'origine du nom de Saint-Pierre-de-Bailleul ?

Avec l'aide de l'Inspecteur Rando, pars vite à la découverte des indices qui te permettront de retrouver ce mot latin !

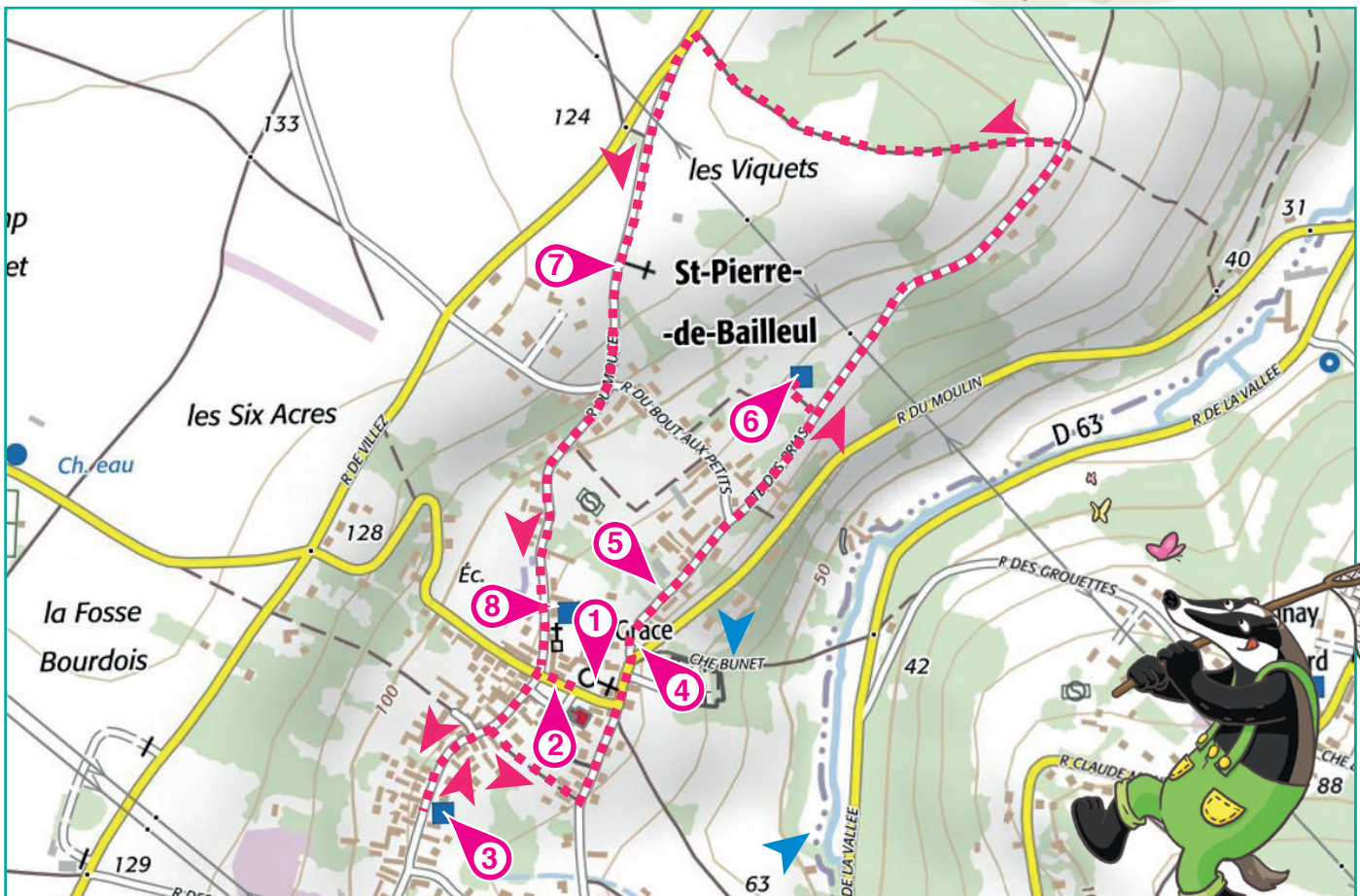


© Randoland

Tu disposes du plan ci-dessous.

À l'emplacement des pastilles numérotées, lis les indications qui te permettront de résoudre l'énigme principale.

À la fin de ta balade, rends-toi à l'Office de Tourisme ou sur le site randoland.fr pour vérifier ta réponse.





Pour toutes les activités de cette fiche, reporte dans la grille de bas de page les réponses trouvées en face des nombres correspondants.

1 L'église

Observe les petits anges sculptés au-dessus des portes de l'église. En haut à droite, un des anges porte une croix. Mais que porte l'ange situé juste au-dessus de lui ?

Reporte ta réponse dans la grille.

2 Le visage visage sculpté

Quel enfant présente la photo du visage sculpté ?



DORA



LILI



LULU

Inscris dans ta grille le prénom de celui qui a raison.

3 Le premier lavoir

UN PEU D'HISTOIRE

Le lavoir était un bassin public. Généralement couvert, il servait à rincer le linge que les lavandières avaient préalablement lavé chez elles. C'était aussi un lieu très convivial où les femmes pouvaient discuter en effectuant cette tâche difficile.

Deux amis discutent du toit de ce lavoir :

BORIS : le toit du lavoir est composé de deux parties identiques. Les lavandières étaient protégées et une partie de l'eau de pluie servait à remplir le bassin du lavoir.

CHLOÉ : il y a bien deux toits mais ils servaient seulement à protéger les lavandières. L'eau était évacuée en dehors du lavoir.

Inscris dans la grille le prénom de celui qui a raison.

4 La maison

Repère l'année inscrite en haut, sous le toit. Additionne entre eux tous les chiffres qui composent cette date.

Ex. : 2017 = 2 + 0 + 1 + 7 = DIX

Reporte ta réponse, en lettres, dans la grille.

5 La pierre gravée

Retrouve le mot gravé sur la pierre.

Note ta réponse dans la grille mais en écrivant ce mot à l'envers.

Ex. : MAIRE → ERIAM

6 Le second lavoir

Quelle photo correspond à ce lavoir ?



DORA



LILI



LULU

Inscris dans ta grille le prénom de celui qui a raison. Reporte dans la grille le prénom inscrit sous la bonne photo.

7 La croix

Compte le nombre de personnages visibles sur la croix. Attention, fais-en bien le tour !


Reporte ta réponse dans la grille, mais en lettres.

8 La chapelle et le lavoir

Retrouve la date inscrite sur la chapelle, au-dessus de la porte de gauche, en descendant.

Ne conserve que les deux premiers chiffres. Dans quelle chenille peux-tu inscrire ce nombre ?

Ex. : 1385 → 13




Inscris son nom dans la grille.

Grille réponse

Circuit n° 2758901M

1 >							
2 >							
3 >							
4 >							
5 >							
6 >							
7 >							
8 >							



Remets en ordre les caractères des cases colorées pour retrouver le nom latin du village.

Réponse : [Color-coded boxes]



Saint-Pierre-de-Bailleul

ÉNIGME

L'église de Saint-Pierre-de-Bailleul a été fondée au Moyen-Âge par les religieux de Saint-Ouen de Rouen. Construit au XI^e siècle et reconstruit au XV^e siècle (tour), l'édifice est complété aux XVI^e et XVII^e siècles. Aujourd'hui elle accueille également des concerts. Dernièrement, un concert "Voix du monde" a été organisé par le conservatoire EMS, à l'issue d'un week-end de stage sur les polyphonies du monde. L'un des participants s'est particulièrement fait remarquer grâce à son interprétation en soliste sous les voûtes de l'église

Avec l'aide de l'Inspecteur Rando, pars vite à la découverte des indices qui te permettront de retrouver son nom !



© Randoland

LES CHANTEURS*

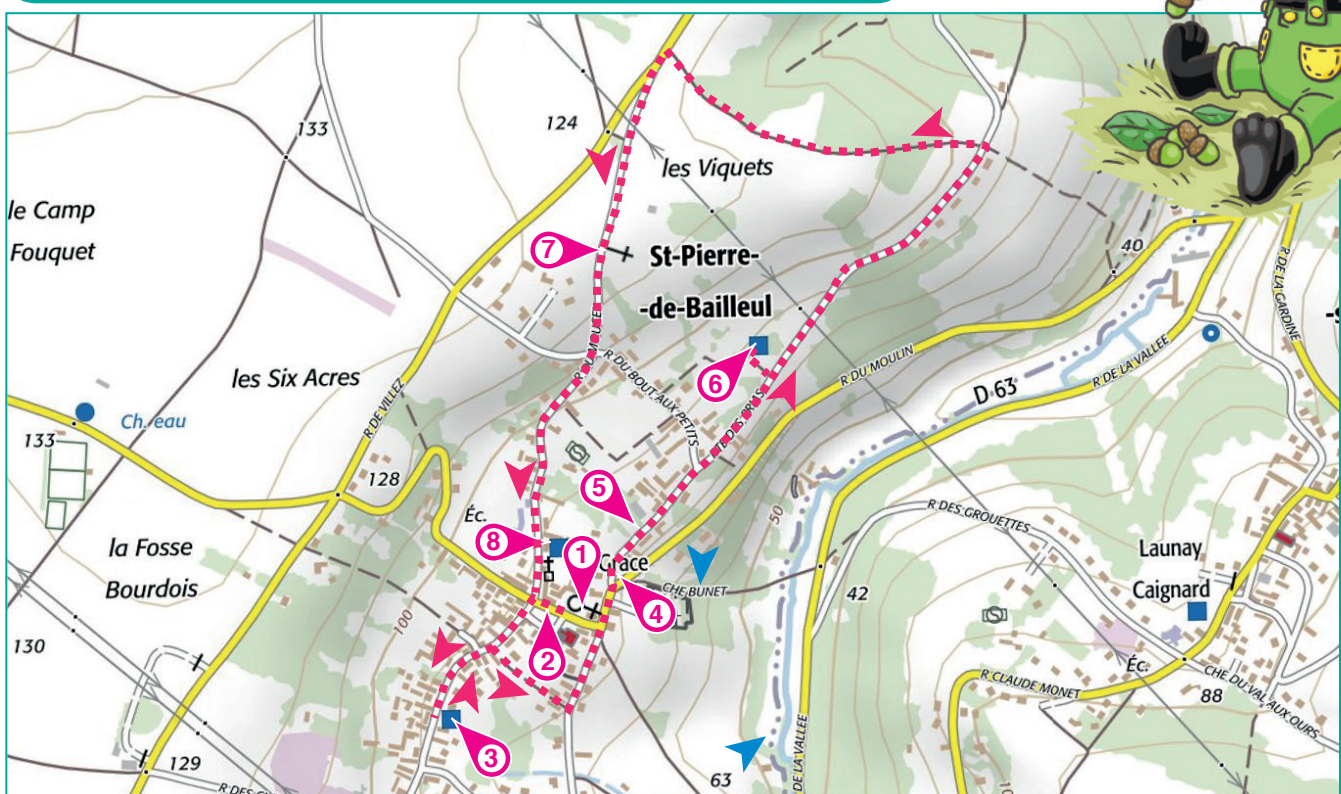
- ▶ **Sam Pique**, né le 13 janvier 1980 au Danemark.
- ▶ **Alphonse Danlmur**, né le 7 juillet 1979 en Norvège.
- ▶ **Barack Afritt**, né le 5 septembre 1974 en France.
- ▶ **Léna Rines**, née le 9 août 1980 en Italie.
- ▶ **Jamal Partout**, né le 16 avril 1987 en Espagne.
- ▶ **Judas Bricot**, né le 1^{er} février 1981 en Estonie.
- ▶ **Harry Cover**, né le 21 janvier 1988 en Suède.
- ▶ **Line Évitable**, née le 27 octobre 1992 en Lituanie.
- ▶ **Brice Glasse**, né le 7 juillet 1995 en Suisse.

* Tous les noms sont bien entendu imaginaires !

Tu disposes du plan ci-dessous.

À l'emplacement des pastilles numérotées, lis les indications qui te permettront de résoudre l'énigme principale.

À la fin de ta balade, rends-toi à l'Office de Tourisme ou sur le site randoland.fr pour vérifier ta réponse.





Lors du passage devant chacun des indices lis attentivement les indications fournies. Elles te permettront de résoudre l'énigme posée au verso de cette page.

1 L'église

Observe les petits anges sculptés au-dessus des portes de l'église. En haut à droite, un des anges porte une croix. Mais que porte l'ange situé juste au-dessus de lui ?

Sachant que les voyelles valent + 4 et les consonnes + 3, calcule la valeur du nom de cet objet.

Ex.: MAIRE → 3 + 4 + 4 + 3 + 4 = 18

Tu peux rayer de ta liste le chanteur dont le jour de naissance est supérieur à ta réponse.

2 Le visage sculpté



Alphonse Harry Judas

Raye de ta liste le personnage dont le prénom est inscrit sous la photo du visage sculpté.

3 Le premier lavoir

UN PEU D'HISTOIRE

Le lavoir était un bassin public. Généralement couvert, il servait à rincer le linge que les lavandières avaient préalablement lavé chez elle. C'était aussi un lieu très convivial où les femmes pouvaient discuter en effectuant cette tâche difficile.

L'originalité de ce lavoir réside dans les toits qui le protègent. Les lavandières, quel que soit le temps, pouvaient rincer le linge et discuter. En cas de pluie, l'eau pouvait être récupérée dans le bassin grâce à l'inclinaison d'une partie de la toiture.

On peut considérer que le bassin du lavoir est rectangulaire. Quel chanteur ne fait pas d'erreur en parlant de l'aire du bassin de ce lavoir.

BARACK : l'aire du bassin est comprise entre 1 et 2 m².

BRICE : mais non, c'est plutôt entre 5 et 20 m².

ALPHONSE : Pas du tout, l'aire du bassin est bien supérieure à 20 m².

Supprime de ta liste le chanteur qui a raison.

UN PEU D'AIDE

Aire d'un rectangle : longueur x largeur.

4 La maison

Repère l'année inscrite en haut, sous le toit. Tu peux supprimer de ta liste le chanteur dont le mois de naissance correspond au chiffre des centaines de cette date.

Ex.: 1 → Janvier ; 2 → février...

5 La pierre gravée

Tu peux barrer de ta liste le chanteur dont le nom commence par la même lettre que le mot gravé sur la pierre.

6 Le second lavoir

Quelle photo correspond à ce lavoir ?



ESTONIE

FRANCE

DANEMARK

Supprime de ta liste le chanteur né dans le pays indiqué sous la photo de ce lavoir.

7 La croix

Sur la croix, on peut voir trois sculptures de personnages, dont la Vierge portant un enfant.

Si l'enfant est porté sur le bras gauche, alors tu peux rayer le chanteur né en France, sinon supprime le chanteur né en Norvège.

8 La chapelle et le lavoir

Retrouve la date inscrite sur la chapelle, au-dessus de la porte de gauche, en descendant.

Tu peux supprimer de ta liste le chanteur né exactement 105 ans après cette date.



Circuit n° 2758901G

Tu devrais avoir retrouvé le nom du chanteur à la voix exceptionnelle !

Ta réponse: