

Sentier de la Biscutelle



Bienvenue sur les coteaux du Val Pitan, espace naturel aux multiples richesses !

Partez à la découverte de la biodiversité exceptionnelle des coteaux du Val Pitan préservée grâce aux actions menées par le **Conservatoire d'espaces naturels de Normandie**. Vous découvrirez aussi un patrimoine historique et géologique, ainsi que de beaux panoramas sur la vallée et les îles de la Seine.

Pour profiter au mieux de votre balade, rendez-vous à l'office de tourisme Seine-Eure à Louviers ou à la mairie d'Amfreville-sous-les-Monts et demandez le **guide pédagogique du sentier de la Biscutelle** ! Vous pouvez aussi télécharger le guide pédagogique grâce au flashcode ci-dessous.

Suivez le fléchage bleu !



Plan du sentier



Infos pratiques

Sentier balisé **Prévoir 1h30 / 1.2 km l'aller**

Comment suivre le balisage ?

- Continuité du circuit
- Changement de direction
- Mauvaise direction

L'usage de ces circuits se fait sous la seule responsabilité des randonneurs



Restez sur le sentier balisé pour ne pas déranger la faune (dont troupeau), abîmer la flore et pour votre sécurité




Tout public. **Attention ça grimpe !**




Chaussures de marche conseillées



Chien en laisse



Ramassez vos déchets



Ne cueillez pas les fleurs et ne touchez pas aux animaux sauvages



Sentier réalisé par le Conservatoire d'espaces naturels de Normandie (CEN Normandie) et le Département de l'Eure dans le cadre de sa politique Espaces Naturels Sensibles. Le CEN Normandie contribue à la connaissance, la sauvegarde, la restauration et la valorisation des espaces naturels de la région. Ce projet a été financé par le gouvernement français et par l'union européenne dans le cadre du plan France Relance.

Financé par



Conception graphique : Conservatoire d'espaces naturels de Normandie
Charte graphique des ENS 27, Département de l'Eure

Biscutella's hiking path



Version française

Welcome to the hillside of Val Pitan, a natural area with exceptional biodiversity !

Discover **the exceptional biodiversity** of the Val Pitan hillsides, preserved thanks to the actions carried out by the Normandy Conservatory of Natural Spaces (Conservatoire d'Espaces Naturels de Normandie). You will also discover a **historical and geological heritage**, as well as beautiful panoramas over the valley and the islands of the Seine.

To make the most of your walk, go to the Seine-Eure tourist office in Louviers or the Amfreville-sous-les-Monts town hall and ask **for the Biscutella trail educational guide!** You can also download the educational guide using the flash code below.


Follow the blue waymarks !

Trail map



Useful information

Marked path Time 1¹/₂hr / 1,2 km the go



Stay on the footpaths to keep from disturbing the fauna and damaging the flora and for your safety




For all. **Some parts of the hiking path are steep**




Hiking shoes recommended



Keep your dog on a lead



Carry your trash home with you



Do not pick flowers and do not touch wild animals



How to use the waymarks ?

- Continuity of the circuit
- Change of direction
- Wrong direction

The use of these circuits is the only responsibility of hikers

Trail created by the Normandy Conservatory of Natural Spaces and the Department of Eure as part of its Sensitive Natural Spaces policy. CEN Normandie contributes to the knowledge, safeguarding, restoration and enhancement of the region's natural spaces. This project was funded by the French government and the European Union as part of the France Relance plan.

Financé par

